



**КОМИТЕТ ИМУЩЕСТВЕННЫХ ОТНОШЕНИЙ
АДМИНИСТРАЦИИ ПЕРМСКОГО МУНИЦИПАЛЬНОГО ОКРУГА**

РЕШЕНИЕ
о размещении объектов № 2910

Пермский край
Пермский округ

24.10.2023

Комитет имущественных отношений администрации Пермского муниципального округа разрешает Акционерному обществу «Газпром газораспределение Пермь» (ИНН 5902183841, ОГРН 2125902017723, почтовый адрес: 614000, г. Пермь, ул. Петропавловская, 43)

размещение объекта «газопровод давлением до 1.2 Мпа, для размещения которого не требуется разрешения на строительство»

на землях муниципальная собственность.

на срок 1 год.

Местоположение: Пермский край, Пермский муниципальный округ, с. Култаево, ул. Первоцветная, к уч с кад № 59:32:3250001:19435.

Приложение: схема предполагаемых к использованию земель или части земельного участка.

Особые условия использования:

1. При размещении объекта учесть параметры ширины проезда улично-дорожной сети, во избежание сужения полосы отвода дороги.
2. Получение разрешения на производство земляных работ.

Заместитель председателя комитета


(подпись, печать)

М.В. Королева



Схема предполагаемых к использованию земель или части земельного участка

Объект: Газопровод давлением до 1,2 Мпа, для размещения которого не требуется разрешения на строительство
 Местоположение: расположенных по адресу: Пермский край, Пермский м.о., с. Култаево, ул. Первоцветная, к уч с кад №59:32:3250001:19435

Площадь земель или части земельного участка, кв.м.: 111


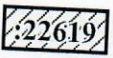

Категория земель: земли населенных пунктов





Вид разрешенного использования: -

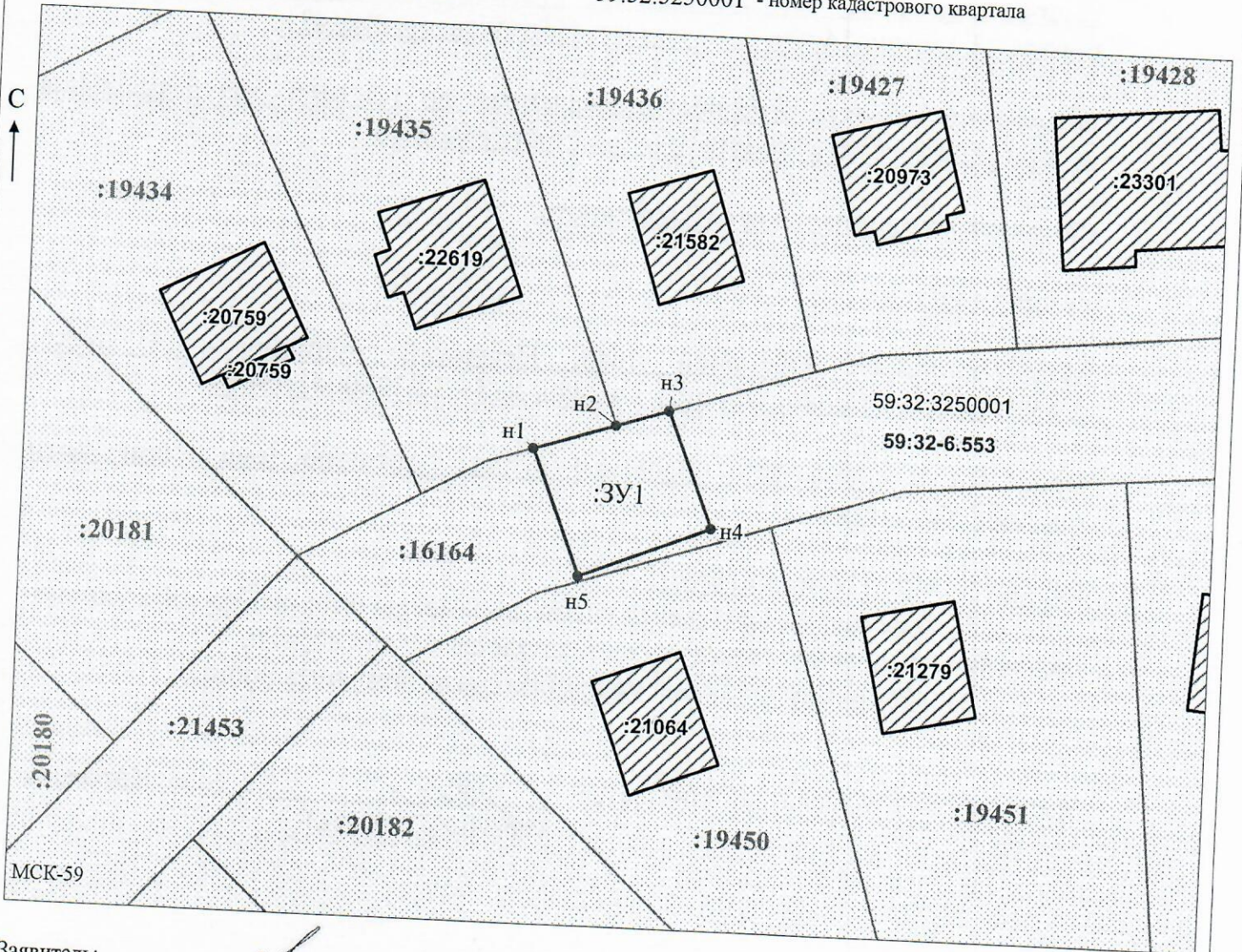
Описание границ смежных землепользователей:
 От точки н1 до точки н2 - земельный участок с кадастровым номером 59:32:3250001:19435
 От точки н2 до точки н3 - земельный участок с кадастровым номером 59:32:3250001:19436
 От точки н3 до точки н1 - земельный участок с кадастровым номером 59:32:3250001:16164

Каталог координат, м

№ точки границы	X	Y
н1	506323.12	2212092.11
н2	506325.15	2212098.49
н3	506326.47	2212102.61
н4	506317.41	2212106.21
н5	506313.35	2212095.99
н1	506323.12	2212092.11

- Условные обозначения:**
-  :19435 - границы и номер земельного участка, сведения о которых внесены в ЕГРН
 -  :22619 - границы и номер объекта капитального строительства, сведения о которых внесены в ЕГРН
 -  - граница кадастрового квартала

-  - предполагаемый участок земель, на которых планируется размещение объекта
-  59:32-6.553 - зоны с особыми условиями использования территории, сведения о которых внесены в ЕГРН
-  :3У1 - обозначение запрашиваемого земельного участка
-  н1 - характерная точка границ земель или части земельного участка
- 59:32:3250001 - номер кадастрового квартала



Заявитель: _____ / Офишкина И.В.
 МП (подпись, расшифровка подписи)
 (для юридических лиц и индивидуальных предпринимателей)

Масштаб 1:500